

DICHIARAZIONI SOSTITUTIVE DI CERTIFICAZIONI

(art. 46 D.P.R. n. 445/2000)

DICHIARAZIONI SOSTITUTIVE DELL'ATTO DI NOTORIETÀ

(art. 47 D.P.R. n. 445/2000)


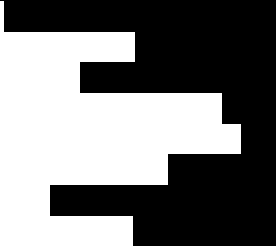
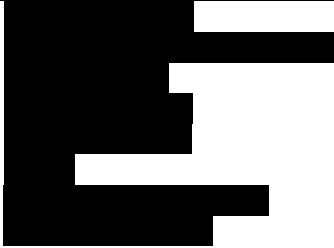
La sottoscritta **Ilaria Miccoli**,

visto il D.P.R. 28 dicembre 2000, n. 445 concernente "T.U. delle disposizioni legislative e regolamentari in materia di documentazione amministrativa" e successive modifiche ed integrazioni;

vista la Legge 12 novembre 2011, n. 183 ed in particolare l'art. 15 concernente le nuove disposizioni in materia di certificati e dichiarazioni sostitutive (*);

consapevole che, ai sensi dell'art.76 del DPR 445/2000, le dichiarazioni mendaci, la falsità negli atti e l'uso di atti falsi sono punite ai sensi del Codice penale e delle leggi speciali vigenti in materia,

dichiara sotto la propria responsabilità che quanto contenuto nel seguente Curriculum Vitae et Studiorum comprensivo delle informazioni sulla produzione scientifica corrisponde a verità.

curriculum vitae	
INFORMAZIONI PERSONALI	
NOME, COGNOME	ILARIA MICCOLI
	
ESPERIENZA PROFESSIONALE E ATTIVITÀ DI RICERCA	
Data (da – a) Nome e indirizzo del datore di lavoro Tipo di azienda o settore Funzione o posto occupato	Dal 15-02-2024 – in corso Consiglio Nazionale delle Ricerche (CNR) - Istituto di Scienze del Patrimonio Culturale (ISPC) c/o Campus Universitario, via per Monteroni, 73100 Lecce Istituto di Ricerca RICERCATRICE a TEMPO DETERMINATO Progetto PNRR PE00000020 "Cultural Heritage Active Innovation for Sustainable Society" CHANGES. CUP B53C22003890006
Data (da – a) Nome e indirizzo del datore di lavoro Tipo di azienda o settore Funzione o posto occupato	Dal 10-05-2021 al 9-11-2023 Consiglio Nazionale delle Ricerche (CNR) - Istituto di Scienze del Patrimonio Culturale (ISPC) c/o Campus Universitario, via per Monteroni, 73100 Lecce Istituto di Ricerca ASSEGNISTA DI RICERCA ("Post Dottorale") Progetto CIR01_00016 - SHINE "Potenziamento dei Nodi Italiani in E-RIHS – Rafforzamento del capitale umano"
Data (da – a) Nome e indirizzo del datore di lavoro	Dal 27-09-2019 al 25-3-2021 Consiglio Nazionale delle Ricerche (CNR) - Istituto per i Beni Archeologici e Monumentali (IBAM) poi diventato Istituto di Scienze del Patrimonio Culturale (ISPC) c/o Campus Universitario, via per Monteroni,

Tipo di azienda o settore	73100 Lecce Istituto di Ricerca
Funzione o posto occupato Principali mansioni e responsabilità	ASSEGNISTA DI RICERCA (“Professionalizzante”) Progetto “ SAGACE Sistema Avanzato di Monitoraggio Ambientale ”- codice progetto M7X3HL2 POR Puglia FESR 2014-2020 – Azione 1.6, Bando “ INNONETWORK 2017 ”
Data (da – a) Nome e indirizzo del datore di lavoro Tipo di azienda o settore Funzione o posto occupato	Dal 4-11-2013 al 3-11-2015 Consiglio Nazionale delle Ricerche (CNR) - Istituto per i Beni Archeologici e Monumentali (IBAM) poi diventato Istituto di Scienze del Patrimonio Culturale (ISPC) c/o Campus Universitario, via per Monteroni, 73100 Lecce Istituto di Ricerca ASSEGNISTA DI RICERCA (“Professionalizzante”) Progetto Programma Operativo Nazionale “Ricerca e Competitività” 2007-2013 - PON R&C - D - Culture e Turismo DICET - INMOTO - ORganization of Cultural Heritage for Smart Tourism and Real-time Accessibility (OR.C.HE.S.T.R.A.) , Cod. PON04a2_D
Data (da – a) Nome e indirizzo del datore di lavoro Tipo di azienda o settore Funzione o posto occupato Principali mansioni e responsabilità Protocollo/Contratto/Altro	Da Febbraio 2013 a Marzo 2013 Società MERIDIES via Adige 15, San Donato (Lecce) Società Cooperativa di Servizi e Tecnologie per i Beni Culturali Ricognizione archeologica per l’elaborazione di una Carta del Rischio Archeologico del territorio di Campi Salentina (LE) Contratto Co.Co.Co
Data (da – a) Nome e indirizzo del datore di lavoro Tipo di azienda o settore Funzione o posto occupato Principali mansioni e responsabilità Protocollo/Contratto/Altro	Dal 10-09-2012 al 10-06-2013 Società MERIDIES via Adige 15, San Donato (Lecce) Società Cooperativa di Servizi e Tecnologie per i Beni Culturali Sorveglianza archeologica presso il cantiere di una centrale di trasformazione di energia eolica in Località Cicirelle, Erchie (BR) Contratto Co.Co.Co
ISTRUZIONE E FORMAZIONE	
Data (da – a) Nome e tipo d’istituto di istruzione o formazione Principali materie e competenze professionali apprese Certificato o diploma ottenuto	a.a. 2016-2017/2018-2019 – DOTTORATO DI RICERCA UNITUS - Università degli Studi della Tuscia in collaborazione con il Laboratorio di Topografia Antica, Archeologia e Telerilevamento di Lecce - IBAM -CNR Via Santa Maria in Gradi, 4, 01100 Viterbo VT Studio del territorio per mezzo di survey archeologico, cartografia, GIS e Remote Sensing nell’ambito del Progetto CLIMA (Cultural Landscape risk Identification Management and Assessment) finanziato dalla JPI – Cultural Heritage Plus 2015-2018. Responsabile scientifico: Prof. S. De Angeli Dottorato di Ricerca in Scienze Storiche e dei Beni Culturali con una tesi in Telerilevamento applicato alla ricerca archeologica: “ Applicazioni di telerilevamento da piattaforma aerea e satellitare per l’Archeologia: immagini multitemporali ad alta risoluzione per la conoscenza e il monitoraggio dell’area urbana di Falerii Novi (VT) e del territorio circostante ”, XXXI Ciclo. Votazione: Eccellente (Reg. N. 1 N. Ord. 1226 del 20/12/2019)
Data (da – a) Nome e tipo d’istituto di istruzione o formazione Principali materie e competenze professionali apprese Certificato o diploma ottenuto Livello nella classificazione nazionale (se pertinente) Protocollo	a.a. 2009-2010 – LAUREA SPECIALISTICA Facoltà di Beni Culturali, Università del Salento Piazza Tancredi, N.7 - 73100 Lecce (LE) Laurea Specialistica in Beni Culturali , Tesi di laurea in Aerotopografia Archeologica , “La Via Traiana da Turris Cesaris a Egnathia”. Analisi di foto aeree storiche e recenti; produzione di una cartografia archeologica”. Relatore Prof. G. Ceraudo. Dottore Magistrale; Votazione 110/110 con lode. Classe 2/S delle Lauree Specialistiche in Archeologia (REG. N. CE2010S001006000002 del 02/09/2010)
Data (da – a) Nome e tipo d’istituto di istruzione o formazione Principali materie e competenze professionali apprese	a.a. 2006-2007 – LAUREA DI I LIVELLO Facoltà di Beni Culturali, Università del Salento Piazza Tancredi, N.7 - 73100 Lecce (LE) Laurea di I Livello in Beni Architettonici, Archeologici e dell’ambiente , Tesi di laurea in Topografia Antica dal titolo “Torre S. Susanna: elementi per una carta archeologica”. Relatore Prof. M. Guaitoli.

Certificato o diploma ottenuto Protocollo	Dottore in Beni Architettonici, Archeologici e dell’Ambiente; Votazione: 108/110 (REG. N. CE2006L010006000012 del 10/5/2007)
Data (da – a) Nome e tipo d’istituto di istruzione o formazione Certificato o diploma ottenuto Protocollo	a.a. 2001 – 2002 - Maturità Liceo Artistico “E. Simone” (Brindisi), Progetto “Assistito – Michelangelo – Sez. Pittura e Decorazione Pittorica” Maturità Artistica Punteggio conseguito 100/100 (Cento/Centesimi) (REG. N. 5412 del 29/07/2002)
ATTIVITÀ REDAZIONALE	<p>- G. SCARDOZZI, <i>Il limes orientale tra Siria e Iraq. Dalle fotografie aeree di Padre Antoine Poidebard e Sir Aurel Stein alle immagini satellitari ‘storiche’ e recenti</i>, in <i>Archeologia Aerea, numero monografico</i>, 8, 2014;</p> <p>- G. SCARDOZZI, <i>Nuovo Atlante di Hierapolis di Frigia. Cartografia archeologica della città e delle necropoli</i>, Istanbul 2015;</p> <p>- T. ISMAELLI, G. SCARDOZZI, <i>Ancient quarries and building sites in Asia Minor, Research on Hierapolis in Phrygia and other cities in south-western Anatolia: archaeology, archaeometry, conservation</i>, Edipuglia 2016.</p> <p>- G. SCARDOZZI, <i>Il territorio di Hierapolis di Frigia. Guida archeologica</i>, Ege Yayınları, Istanbul 2020. (ISBN: 978-605-7673-35-0)</p> <p>- G. SCARDOZZI, <i>The territory of Hierapolis in Phrygiae. An Archaeological guide</i>, Ege Yayınları, Istanbul 2020. (ISBN: 978-605-7673-36-7)</p> <p>- G. SCARDOZZI, <i>Phrygia Hierapolisi Territoriumu. Arkeolojik Rehber</i>, Ege Yayınları, Istanbul 2020. (ISBN: 978-605-7673-34-3)</p> <p>- M. FENELLI, G. SCARDOZZI, <i>Ferentium (I.G.M. F.137 III NE “Viterbo”, III NO “Commenda”). Addenda e aggiornamenti</i>, Viterbo 2020. (ISBN 978-88-97984-19-1)</p> <p>- G. SCARDOZZI, <i>Topografia antica e popolamento dalla Preistoria alla Tarda Antichità. La Carta archeologica di Ugento</i>, Viterbo 2021. (ISBN 978-88-97984-23-8)</p> <p>e ai progetti grafici e redazionali:</p> <ul style="list-style-type: none"> - WebGIS “Atlante di Hierapolis”, consultabile on-line all’indirizzo http://antares.ibam.cnr.it/atlane-hierapolis - WeGIS “Marmora Phrygia” consultabile on-line all’indirizzo http://antares5.ibam.cnr.it/webappmarmora/ <p>- 2021 - 2023 3° Convegno Internazionale di Archeologia Aerea: “Le Città invisibili” Remote e Proximal Sensing in Archeologia: metodologie non invasive per lo studio della città antica. Lecce, 19 maggio 2022 Comitato di redazione di convegno</p> <p>- 2025 – in corso 4° Convegno Internazionale di Archeologia aerea: “L’eredità di Bradford (1975-2025)”. Immagini aeree e paesaggi antichi (Roma, 22-23 maggio 2025) Comitato di redazione di convegno</p>
RELAZIONI A CONVEGNI	<ol style="list-style-type: none"> 1) I. MICCOLI, <i>L’entroterra dell’Alto Salento tra l’età messapica e l’età romana. Il caso del territorio di Torre S. Susanna</i> in <i>Atti del Convegno di Studi: “Torre S. Susanna: dai primi insediamenti alla storia urbana”</i>, Società di Storia Patria per la Puglia – Sezione di Oria (Torre S. S., 16-17 Maggio 2014). 2) I. MICCOLI, <i>Riflessioni sul popolamento del territorio di Oria tra l’epoca ellenistica e la prima età imperiale in 1984 – 2014: trent’anni di ricerche e studi archeologici in Oria nel contesto territoriale dell’Alto Salento. Atti del X Convegno dei Comuni Messapici, Peuceti e Dauni</i>, Società di Storia Patria per la Puglia – Sezione di Oria (Oria 24-25 Ottobre 2014). 3) G. PASTURA, F. BATTISTIN, I. MICCOLI, <i>Clima WebGis. The archaeological database, Final Conference CLIMA Project</i> (Roma, Sede della Soprintendenza archeologica, belle arti e paesaggio per l’area metropolitana di Roma, della Provincia di Viterbo e dell’Etruria Meridionale - 17-18 Maggio 2018). 4) G. SCARDOZZI, I. MICCOLI, <i>Archaeological Detection from aerial and satellite images. The case of Falerii Novi, Final Conference CLIMA Project</i> (Roma, Sede della Soprintendenza archeologica, belle arti e paesaggio per l’area metropolitana di Roma, della Provincia di Viterbo e dell’Etruria Meridionale - 17-18 Maggio 2018). 5) P. MEROLA, H. MECI, I. MICCOLI, <i>I paesaggi minerari dell’Albania. Webinar tenuto nell’ambito del ciclo di seminari “Le ricerche archeologiche italo-albanesi. Ricerca, conservazione, sviluppo sostenibile”</i>, progetti MAECI 2020 del 7/12/2020. 6) I. MICCOLI, <i>Applicazioni GIS e di remote sensing per lo studio delle divisioni agrarie antiche nella valle del fiume Bistrica (Albania)</i>, in 4° Convegno Internazionale

	<p>di Archeologia aerea: "L'eredità di Bradford (1975-2025)". Immagini aeree e paesaggi antichi (Roma, 22-23 maggio 2025) (Roma, 22-23 maggio 2025).</p> <p>7) I. MICCOLI, G. SCARDOZZI, <i>Il GIS della Carta Archeologica di Ugento</i>, in <i>Convegno Internazionale. Approcci multidisciplinari alla conoscenza dei paesaggi storici (Santadi, 10-11 settembre 2025)</i>.</p> <p>8) I. MICCOLI, G. SCARDOZZI, N. DI BENEDETTO, <i>Il GIS della cinta muraria di Ugento</i>, in <i>Convegno Internazionale Nuovi dati sulle cinte murarie della Messapia: Ugento e gli altri centri (Ugento, 10-12 settembre 2025)</i>.</p> <p>9) I. MICCOLI, G. SCARDOZZI, N. DI BENEDETTO, <i>Cartografie archeologiche di contesti abbandonati e a continuità di vita: strumenti di archeologia preventiva per la conoscenza e la tutela del patrimonio culturale</i>, in <i>Convegno MAPPE E SCENARI PER IL FUTURO DEL PATRIMONIO CULTURALE. Tre anni di ricerche del Partenariato PNRR CHANGES (Roma, 15-16 gennaio 2025)</i>.</p>
<p>PUBBLICAZIONI</p>	<p>1) G. DI GIACOMO, I. DITARANTO, G. LEUCCI, I. MICCOLI, G. SCARDOZZI, <i>The 2011 GPR Surveys in the Archaeological Site of Hierapolis of Phrygia (Turkey)</i>, in <i>Proceedings of the 14th International Conference on Ground Penetrating Radar (Shanghai, June 4-8, 2012)</i>, IEEE Shanghai 2012, pp. 595-601 (I. MICCOLI, pp. 600-601). (ISBN: 978-1-4673-2662-9)</p> <p>2) G. LEUCCI, G. DI GIACOMO, I. DITARANTO, I. MICCOLI, G. SCARDOZZI, <i>Integrated Ground-penetrating Radar and Archaeological Surveys in the Ancient City of Hierapolis of Phrygia (Turkey)</i>, in <i>Archaeological Prospection</i>, 2013, pp. 1-17 (I. MICCOLI, pp. 12-13) (ISSN: 1099-0763).</p> <p>3) I. MICCOLI, <i>Centri antichi e viabilità tra Palmira e l'alto Eufrate. Dalle foto aeree di Poidebard alle immagini satellitari ad alta risoluzione</i>, in G. SCARDOZZI (a cura di), <i>Il limes orientale tra Siria ed Iraq. Dalle fotografie aeree di Padre Antoine Poidebard e Sir Aurel Stein alle immagini satellitari "storiche" e recenti – Archeologia Aerea 8, Numero monografico</i>, 2014, pp. 27-42. (ISBN: 978-88-8431-601-1).</p> <p>4) I. DITARANTO, L. DE GIORGI, G. DI GIACOMO, G. LEUCCI, I. MICCOLI, G. SCARDOZZI, <i>Integration of urban archaeology and geophysical prospecting: the research on the public monumental complexes of Lupiae (Lecce)</i>, in <i>Proceedings of the 1st International Conference on Metrology for Archaeology (Benevento - Italy - October 21 - 23, 2015)</i>, Benevento 2015, pp. 521-526. (ISBN: 978-88-940453-3-8)</p> <p>5) I. DITARANTO, L. DE GIORGI, G. DI GIACOMO, G. LEUCCI, I. MICCOLI, G. SCARDOZZI, <i>The contribution of geophysical prospecting to the reconstruction of the ancient topography of the Messapian necropoleis in Lecce</i>, in <i>Proceedings of the 1st International Conference on Metrology for Archaeology (Benevento - Italy - October 21 - 23, 2015)</i>, Benevento 2015, pp. 527-533. (ISBN: 978-88-940453-3-8)</p> <p>6) I. DITARANTO, G. DI GIACOMO, I. MICCOLI, G. SCARDOZZI, <i>Il GisCloud della carta archeologica di Lecce: uno strumento per la conoscenza e la condivisione dei dati archeologici attraverso il web</i>, in P. RONZINO (a cura di), <i>Integrazione dei dati archeologici digitali. Esperienze e prospettive in Italia (Atti Workshop, Lecce, 1-2/10/2015)</i>, http://ceurws.org/Vol-1634/urn:nbn:de:0074-1634-4, pp. 89-96 (I. MICCOLI, <i>Integrazione di dati archeologici eterogenei</i>, pp. 90-91) (ISSN: 1613-0073)</p> <p>7) I. MICCOLI, <i>Canali di travertino</i>, in G. SCARDOZZI (a cura di), <i>Nuovo Atlante di Hierapolis di Frigia. Cartografia archeologica della città e delle necropoli (Hierapolis di Frigia VII)</i>, Ege Yayınları, Istanbul 2015, pp. 103, 109, 113, 163, 173, 183, 185, 189. (ISBN 978-605-4701-85-8)</p> <p>8) I. MICCOLI, <i>Piattaforma (?) e ambiente con sorgente</i>, in G. SCARDOZZI (a cura di), <i>Nuovo Atlante di Hierapolis di Frigia. Cartografia archeologica della città e delle necropoli (Hierapolis di Frigia VII)</i>, Ege Yayınları, Istanbul 2015, p. 169. (ISBN 978-605-4701-85-8)</p> <p>9) I. MICCOLI, <i>Viabilità antica</i>, in G. SCARDOZZI (a cura di), <i>Nuovo Atlante di Hierapolis di Frigia. Cartografia archeologica della città e delle necropoli (Hierapolis di Frigia VII)</i>, Ege Yayınları, Istanbul 2015, pp. 195, 197. (ISBN 978-605-4701-85-8)</p> <p>10) I. DITARANTO, I. MICCOLI, <i>La faglia sismica di Hierapolis. Catalogo delle manifestazioni in superficie</i>, in G. SCARDOZZI (a cura di), <i>Nuovo Atlante di Hierapolis di Frigia. Cartografia archeologica della città e delle necropoli (Hierapolis di Frigia VII)</i>, Ege Yayınları, Istanbul 2015, pp. 215-226 (I. MICCOLI, pp. 220-226, schede nn. 45-88). (ISBN: 978-605-4701-85-8)</p> <p>11) I. DITARANTO, L. DE GIORGI, G. DI GIACOMO, G. LEUCCI, I. MICCOLI, G. SCARDOZZI, <i>The research on the buried public monumental complexes of Lupiae (Lecce) by geophysical prospecting</i>, in <i>Exploration Geophysics</i>, 2016, pp. A-J. (ISSN: 0812-3985).</p> <p>12) I. DITARANTO, L. DE GIORGI, G. DI GIACOMO, G. LEUCCI, I. MICCOLI, G. SCARDOZZI, <i>3D GPR survey for the archaeological characterization of the ancient Messapian necropoleis in Lecce, South Italy</i>, in <i>Journal of Archaeological Science: Reports</i>, 2016, pp. 290-302, (ISSN: 2352-409X).</p> <p>13) I. MICCOLI, <i>The use of marbles in the Stoa of the Springs</i>, in T. ISMAELLI, G. SCARDOZZI (a cura di), <i>Ancient quarries and building sites in Asia Minor. Research on Hierapolis in Phrygia and</i></p>

- other cities in south-western Anatolia: archaeology, archaeometry, conservation*, Bibliotheca Archaeologica, Edipuglia, Bari 2016, pp. (ISBN: 978-88-7228-819-1)
- 14) I. DITARANTO, L. DE GIORGI, G. DI GIACOMO, G. LEUCCI, I. MICCOLI, G. SCARDOZZI, *Integrated archaeological and geophysical surveys for the knowledge of the Medieval cave village of Casalrotto (Mottola, Apulia)*, in *Proceedings of IMEKO International Conference* (Lecce, October 23-25, 2017), Lecce 2017, pp. 328-333. (ISBN 978-92-990084-0-9)
 - 15) I. DITARANTO, L. DE GIORGI, G. DI GIACOMO, G. LEUCCI, I. MICCOLI, G. SCARDOZZI, *Geophysical surveys for the study and reconstruction of the sixteenth-century fortifications of Lecce*, in *Proceedings of IMEKO International Conference* (Lecce, October 23-25, 2017), Lecce 2017, pp. 369-373. (ISBN 978-92-990084-0-9)
 - 16) I. MICCOLI, *L'entroterra dell'Alto Salento tra l'età messapica e l'età romana. Il caso del territorio di Torre S. Susanna*, in *Atti del Convegno di Studi: "Torre S. Susanna: dai primi insediamenti alla storia urbana"*, Società di Storia Patria per la Puglia – Sezione di Oria (Torre S. S., 16-17 Maggio 2014), 2016, pp. 61-80. (ISBN 978-8894046229)
 - 17) G. DI GIACOMO, L. DE GIORGI, I. DITARANTO, G. LEUCCI, I. MICCOLI, G. SCARDOZZI, *Integrated geophysical surveys for the knowledge of a monument of Lecce: the sixteenth-century fortifications*, in *ACTA IMEKO*, vol. 7, 2018, pp. 73-78. (ISSN 2221-870X)
 - 18) I. DITARANTO, L. DE GIORGI, G. DI GIACOMO, G. LEUCCI, I. MICCOLI, G. SCARDOZZI, *The Medieval cave village of Casalrotto (Mottola, Apulia): New data on the settlement and its necropolis from archaeological and geophysical measurements*, in *Measurement*, 128, 2018, pp. 96-103 (ISSN: 0263-2241).
 - 19) L. CASTRIANNI, G. DI GIACOMO, I. DITARANTO, I. MICCOLI, D. RAPISARDA, G. SCARDOZZI, *Gli acquedotti romani di Taormina*, in *Quaderni di archeologia*, Università degli studi di Messina, Pisa – Roma, 2018, pp. 83-130 (I. MICCOLI, *L'acquedotto A*, pp. 97-101).
 - 20) I. MICCOLI, *Il contributo delle riprese aeree allo studio delle divisioni agrarie antiche nel territorio di Oria (BR)*, in *Archeologia Aerea (Secondo Convegno Internazionale di Archeologia Aerea "Dagli Aerostati ai Droni: le immagini aeree in Archeologia"* - Roma, 3-5 febbraio 2016), Claudio Grenzi Editore 2019.
 - 21) G. LEUCCI, I. MICCOLI, L. DE GIORGI, I. DITARANTO, G. SCARDOZZI, A. CATALDO, *Ground-penetrating Radar survey in the Lecce Cathedral*, in *Proceedings of IMEKO International Conference on Metrology for Archaeology and Cultural Heritage* (Florence, December 4-6, 2019), 2019, pp. 343-345. (ISBN 978-92-990084-5-4)
 - 22) G. LEUCCI, L. DE GIORGI, I. DITARANTO, I. MICCOLI, G. SCARDOZZI, *The ancient settlement of Piammiano-Statonia (Bomarzo, Italy): New data from 2D and 3D electrical tomography*, in *Archaeological Prospection* 2020, pp. 1-10. (ISSN: 1099-0763)
 - 23) I. MICCOLI, *Le cave di marmo*, in G. SCARDOZZI, *Il territorio di Hierapolis di Frigia. Guida archeologica*, Ege Yayinlari, Istanbul 2020, pp. 66-72. (ISBN: 978-605-7673-35-0)
 - 24) I. MICCOLI, *The marble quarries*, in G. SCARDOZZI, *The territory of Hierapolis in Phrigiae. An Archaeological guide*, Ege Yayinlari, Istanbul 2020, pp. 66-72 (ISBN: 978-605-7673-36-7)
 - 25) I. MICCOLI, *Mermer ocakları*, in SCARDOZZI, *Phrygia Hierapolis Territoriumu. Arkeolojik Rehber*, Ege Yayinlari, Istanbul 2020, pp. 66-72. (ISBN: 978-605-7673-34-3)
 - 26) G. LEUCCI, L. DE GIORGI, I. DITARANTO, I. MICCOLI, G. SCARDOZZI, *The ancient settlement of Piammiano-Statonia (Bomarzo, Italy): New data from 2D and 3D electrical tomography*, in *Archaeological Prospection*, 28 (2), 2021 pp. 167-176. <https://dx.doi.org/10.1002/arp.1805>
 - 27) I. DITARANTO, I. MICCOLI, *Il contributo della fotografia aerea e delle immagini satellitari alla carta archeologica di Ugento*, in G. SCARDOZZI (a cura di), *Topografia antica e popolamento dalla Preistoria alla Tarda Antichità. La Carta archeologica di Ugento*, Ugento 2021, pp. 203-216. (ISBN 978-88-97984-23-8)
 - 28) G. LEUCCI, L. DE GIORGI, I. DITARANTO, I. MICCOLI, G. SCARDOZZI, *Ground-Penetrating Radar Prospections in Lecce Cathedral: new data about the Crypt and the structures under the Church*, in *Remote Sensing* 2021, 13, 9, pp. 1-13. (<https://doi.org/10.3390/rs13091692>).
 - 29) I. MICCOLI, *Applicazioni GIS e di remote sensing satellitare per la conoscenza e il monitoraggio dell'area urbana di Falerii Novi e del territorio circostante*, in *Archeologia e Calcolatori* 33.2, 2022, 175-196. (<https://doi.org/10.19282/ac.33.2.2022.10>).
 - 30) I. MICCOLI, L. DE GIORGI, I. FERRARI, F. GIURI, G. LEUCCI, G. SCARDOZZI, *GPR and ERT surveys at the Castle of Melfi (Potenza, Italy) in Proceedings of IMEKO International Conference on Metrology for Archaeology and Cultural Heritage* (Cosenza, October 19-21, 2022), 2022, pp. 355-358. (DOI 10.21014/tc4-ARC-2022.067).
 - 31) G. LEUCCI, I. MICCOLI, L. DE GIORGI, I. DITARANTO, G. SCARDOZZI, A. CATALDO, *Integrated GPR and ERT surveys for the investigation of the external sectors of the Castle of Melfi (Potenza, Italy)*, in *Remote Sensing* 2023, 15 (4), 1019 pp. 0-0. (<https://doi.org/10.3390/rs15041019>).
 - 32) L. DE GIORGI, I. DITARANTO, I. FERRARI, F. GIURI, G. LEUCCI, I. MICCOLI, S. SETTEMBRINI, G. SCARDOZZI, *Le indagini georadar*, in C. D'AURIA, P. D'ONGHIA (a cura di), *Valesio. Il metanodotto Interconnessione Tap tra ricerca archeologica e tutela del paesaggio*, Edipuglia 2022, pp. 33-38. (ISBN: 979-12-5995-001-0).
 - 33) I. MICCOLI, *L'utilizzo dei dati telerilevati storici e recenti per la documentazione di alcuni insediamenti fortificati nella regione di Guelmim-Oued Noun (Marocco)*, in *Archeologia Aerea*

(Atti del Terzo Convegno Internazionale di Archeologia Aerea "Città invisibili. Remote and Proximal Sensing in Archeologia. Metodi non invasivi per lo studio delle città antiche" - Lecce, 12-20 Maggio 2022), pp. 196-207, in corso di stampa.

- 34) L.I.MANFREDI, P. MEROLA, I. MICCOLI, *La regione di Casablanca-Settat: i dati telerilevati per la documentazione dei centri storici dimenticati*, in *Archeologia Aerea (Atti del Terzo Convegno Internazionale di Archeologia Aerea "Città invisibili. Remote and Proximal Sensing in Archeologia. Metodi non invasivi per lo studio delle città antiche" - Lecce, 12-20 Maggio 2022)*, pp. 181-195, in corso di stampa.
- 35) F. DE LUCA, I. DITARANTO, P. MEROLA, I. MICCOLI, G. SCARDOZZI, *L'Atlante Aerotopografico Storico delle città antiche dell'Albania*, in *Archeologia Aerea (Atti del Terzo Convegno Internazionale di Archeologia Aerea "Città invisibili. Remote and Proximal Sensing in Archeologia. Metodi non invasivi per lo studio delle città antiche" - Lecce, 12-20 Maggio 2022)*, pp. 67-78, in corso di stampa.
- 36) F. DI PALMA, R. GABRIELLI, P. MEROLA, I. MICCOLI, G. SCARDOZZI, *Study and enhancement of the heritage value of a fortified settlement along the Limes Arabicus. Umm ar-Rasas (Amman, Jordan) between remote sensing and photogrammetry*, in *CAA Conference 2023*, in corso di stampa.
- 37) F. DI PALMA, R. GABRIELLI, I. MICCOLI, G. SCARDOZZI, *The study of Limes Arabicus using aerial and satellite remote sensing documentation. The case of Umm ar-Rasas (Amman, Jordan)*, in, *2023 IMEKO TC4 International Conference on Metrology for Archaeology and Cultural Heritage (Rome, October 19-21, 2023) 2023*, pp. 316-319. (10.21014/tc4-ARC-2023.060)
- 38) LEUCCI, I. MICCOLI, L. DE GIORGI, I. DITARANTO, G. SCARDOZZI, A. CATALDO, *Integrated GPR and ERT surveys for the investigation of the external sectors of the Castle of Melfi (Potenza, Italy)*, in *Remote Sensing*, 15 (4), 2023, p. 1019. (<https://doi.org/10.3390/rs15041019>).
- 39) I. MICCOLI, I. DITARANTO, P. MEROLA, I. G. SCARDOZZI, *Multitemporal analysis of remote sensing data for the study of the ancient city of Venusia (Venosa, Basilicata)*, in *2023 IMEKO TC4 International Conference on Metrology for Archaeology and Cultural Heritage (Rome, October 19-21, 2023) 2023*, pp. 320-324. (10.21014/tc4-ARC-2023.061).
- 40) D. F. BARBOLLA, L. DE GIORGI, I. FERRARI, F. GIURI, I. MICCOLI, G. SCARDOZZI, C. TORRE, G. LEUCCI, *Electromagnetic survey to detect a section of the Messapian city walls in Ugento (Lecce)*, in *2023 IMEKO TC4 International Conference on Metrology for Archaeology and Cultural Heritage (Rome, October 19-21, 2023), 2023*, pp. 294-298. (10.21014/tc4-ARC-2023.056).
- 41) D. F. BARBOLLA, V. FERRARI, I. FERRARI, F. GIURI, I. MICCOLI, G. SCARDOZZI, *Geophysical investigation at the Monacato di Villa Eucheria (Frosinone, Italy)*, in *2023 IMEKO TC4 International Conference on Metrology for Archaeology and Cultural Heritage (Rome, October 19-21, 2023) 2023*, pp. 1073-1077. (10.21014/tc4-ARC-2023.199).
- 42) I. DITARANTO, F. DE LUCA, P. MEROLA, I. MICCOLI, G. SCARDOZZI, *Multitemporal aerial and satellite images for the study of the ancient city of Albania: remote sensing application at Apollonia and Phoenike*, in *2023 IMEKO TC4 International Conference on Metrology for Archaeology and Cultural Heritage, 2023*, pp. 1078-1082. (10.21014/tc4-ARC-2023.200).
- 43) L. DE GIORGI, I. DITARANTO, G. LEUCCI, I. MICCOLI, G. SCARDOZZI, *Geophysical investigation at the Roman Amphitheatre (Lecce, Italy)*, in *2023 IMEKO TC4 International Conference on Metrology for Archaeology and Cultural Heritage, 2023*, pp. 1068-1072. (10.21014/tc4-ARC-2023.198).
- 44) L. DE GIORGI, D. F. BARBOLLA, I. FERRARI, F. GIURI, I. MICCOLI, G. SCARDOZZI, C. TORRE, *Geophysical investigation on the presumed Appian way*, in *2023 IMEKO TC4 International Conference on Metrology for Archaeology and Cultural Heritage, 2023* pp. 1012-1017. (10.21014/tc4-ARC-2023.188)
- 45) D. F. BARBOLLA, I. FERRARI, F. GIURI, I. MICCOLI, G. SCARDOZZI, V. FERRARI, G. LEUCCI, *Multichannel GPR and multi-depth electromagnetic surveys for the study of Villa Eucheria and Aquinum at Castrocielo (Frosinone, Central Italy)*, in *Journal of Applied Geophysics*, 228, 2024. (<https://doi.org/10.1016/j.jappgeo.2024.105466>)
- 46) I. MICCOLI, *Lo Zeus Bronzео*, in M.P. CAGGIA, G. SCARDOZZI, *Il Nuovo Museo Archeologico di Ugento*, Monteroni di Lecce, 2024, pp. 79-80
- 47) I. MICCOLI, *Lo Zeus Bronzео*, in M.P. CAGGIA, G. SCARDOZZI, *Il Nuovo Museo Archeologico di Ugento*, Monteroni di Lecce, 2024, pp. 79-80
- 48) I. MICCOLI, *Le Cappelle Murate*, in M.P. CAGGIA, G. SCARDOZZI, *Il Nuovo Museo Archeologico di Ugento*, Monteroni di Lecce, 2024, pp. 74-78
- 49) I. MICCOLI, *La Cripta del Crocefisso*, in M.P. CAGGIA, G. SCARDOZZI, *Il Nuovo Museo Archeologico di Ugento*, Monteroni di Lecce, 2024, pp. 81-86.
- 50) I. MICCOLI, *L'ex Convento dei Frati Minori Osservanti di Santa Maria della Pietà*, in M.P. CAGGIA, G. SCARDOZZI, *Il Nuovo Museo Archeologico di Ugento*, Monteroni di Lecce, 2024, pp. 15-19.
- 51) D. F. BARBOLLA, I. MICCOLI, I. DITARANTO, G. SCARDOZZI, F. GIURI, I. FERRARI, G. LEUCCI, *Geophysical Surveys to Highlight Buried Ancient Walls of Ugento (Lecce, Italy)*, in *NDT 2024*, 2(3), 204-213. (<https://doi.org/10.3390/ndt2030012>).

- 52) G. SCARDOZZI, I. MICCOLI, N. DI BENEDETTO, *Lo scavo della cinta muraria messapica in località Cupa (Ugento, LE)*, in *Convegno Internazionale. Approcci multidisciplinari alla conoscenza dei paesaggi storici (Santadi, 10-11 settembre 2025)*, c.s.
- 53) I. MICCOLI, G. SCARDOZZI, *Il GIS della Carta Archeologica di Ugento*, in *Convegno Internazionale. Approcci multidisciplinari alla conoscenza dei paesaggi storici (Santadi, 10-11 settembre 2025)*, c.s.
- 54) I. MICCOLI, G. SCARDOZZI, N. DI BENEDETTO, *Il GIS della cinta muraria di Ugento*, in *Convegno Internazionale Nuovi dati sulle cinte murarie della Messapia: Ugento e gli altri centri (Ugento, 10-12 settembre 2025)*, c.s.
- 55) I. MICCOLI, *The control of land and river routes: the case of the lower Oum er-Rbia valley in Morocco during the Medieval Age*, in S. GRECO, P.MEROLA, "Mediterranean routes: landscapes, mobility and development", MEDRADE, c.s.
- 56) I. MICCOLI, *Applicazioni GIS e di remote sensing per lo studio delle divisioni agrarie antiche nella valle del fiume Bistrica (Albania)*, in 4° *Convegno Internazionale di Archeologia aerea: "L'eredità di Bradford (1975-2025)". Immagini aeree e paesaggi antichi (Roma, 22-23 maggio 2025) (Roma, 22-23 maggio 2025)*, c.s.

TRATTAMENTO DEI DATI PERSONALI, INFORMATIVA E CONSENSO

L'art. 13 del Regolamento UE 2016/679 regola il trattamento dei dati personali, con particolare riferimento alla riservatezza, all'identità personale e al diritto di protezione dei dati personali; l'interessato deve essere previamente informato del trattamento.

La norma in considerazione intende come "trattamento" qualunque operazione o complesso di operazioni concernenti la raccolta, la registrazione, l'organizzazione, la conservazione, la consultazione, l'elaborazione, la modifica, la selezione, l'estrazione, il raffronto, l'utilizzo, l'interconnessione, il blocco, la comunicazione, la diffusione, la cancellazione e la distruzione di dati, anche se non registrati in una banca dati.

In relazione a quanto riportato, autorizzo il CNR al trattamento dei dati contenuti nel presente *curriculum vitae* e nella documentazione della quale fa parte integrante, sollevandolo da ogni responsabilità e autorizzandolo alla pubblicazione, nel sito web del CNR, della relazione inerente alle proprie ricerche svolte durante il soggiorno finanziato dal CNR nell'ambito del Programma STM. Inoltre acconsento all'aggiornamento delle informazioni intranet che mi riguardano sia relative le pubblicazioni sia alle ricerche svolte.

Sì, acconsento

Aggiornato dicembre 2025

Ilaria Miccoli